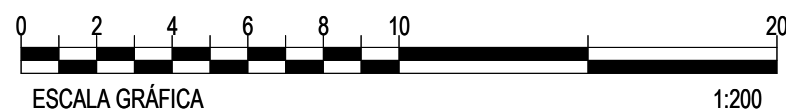


**COORDENADAS:**

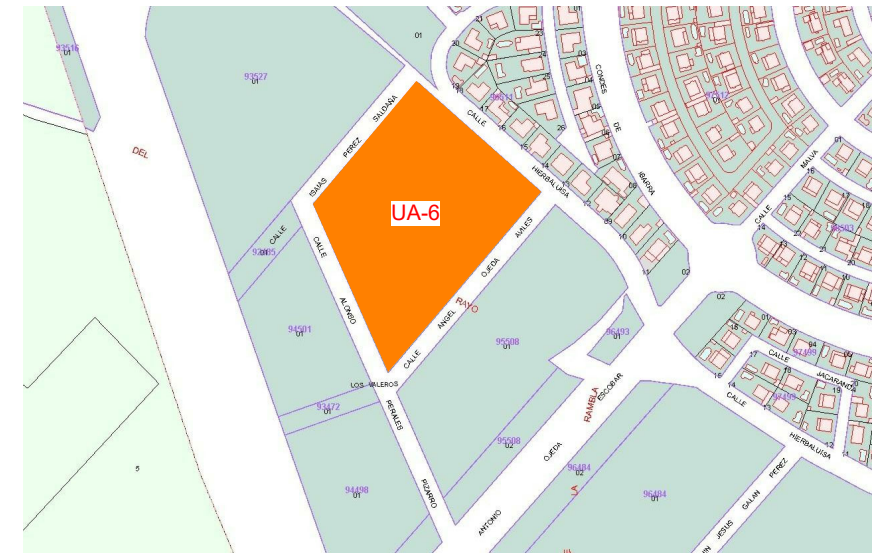
Descripción	Valor
Nombre	1
Superficie	612 m <sup>2</sup>

Nombre	Coordenada X (m)	Coordenada Y (m)
1	239393.178	4134992.771
2	239380.726	4134979.048
3	239405.548	4134956.525
4	239417.624	4134969.833
1	239393.178	4134992.771

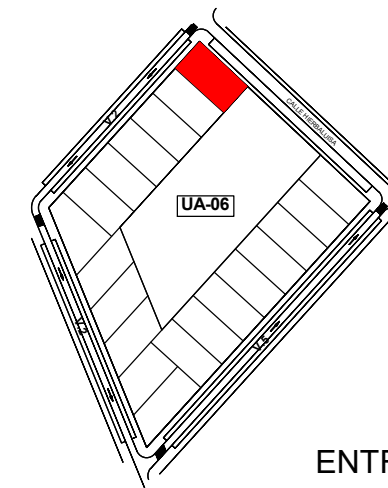


Noviembre 2022

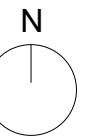
Información orientativa no contractual



SITUACIÓN



PLANO DE UBICACIÓN



MANZANA UA-6  
UE-2 DEL SECTOR SEN-1  
ENTRENÚCLEOS (DOS HERMANAS)

**PARCELA N° 1**

**MANZANA UA-06**

**CONDICIONES URBANÍSTICAS**

Uso/Tipología	Residencial unifamiliar aislado
Superficie de parcela	612.00 m <sup>2</sup>
Edificabilidad máxima 0.35 mt/m <sup>2</sup> s	214.20 m <sup>2</sup>
Número de plantas (Altura)	Planta baja + 2
Ocupación	(según retranqueos)
Retranqueos	4.00 m
Aparcamiento	1 plaza (mínimo) /100 m <sup>2</sup> t

**SOLARES  
EXCLUSIVOS**



**GRUPO  
ADE**