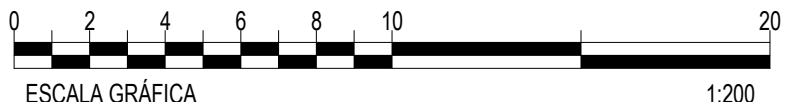


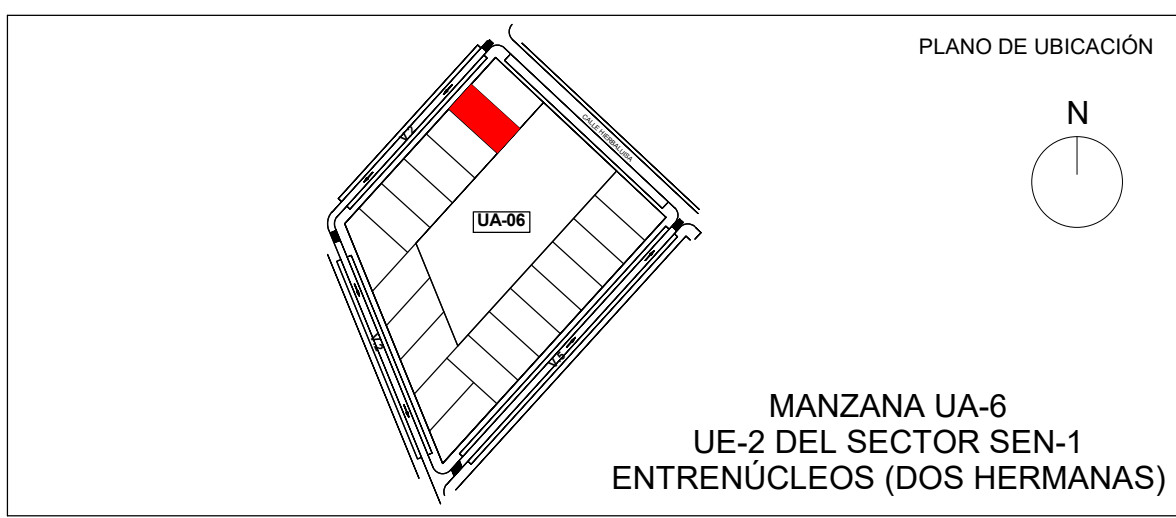
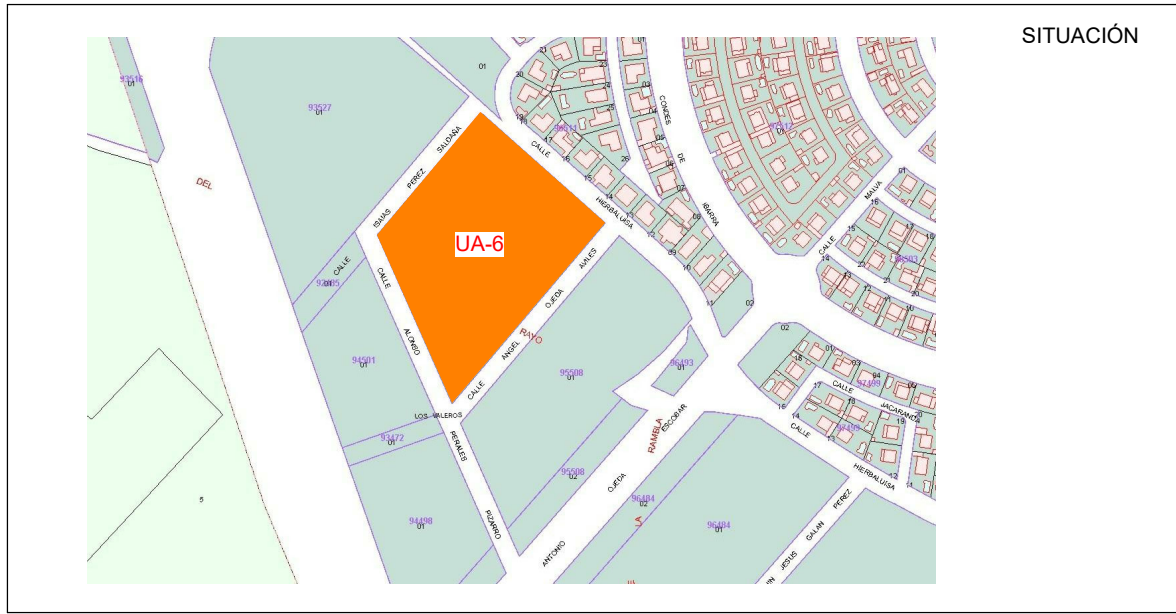
COORDENADAS:

Descripción	Valor
Nombre	3
Superficie	570 m ²

Nombre	Coordenada X (m)	Coordenada Y (m)
5	239369.299	4134966.455
7	239357.872	4134953.862
8	239382.694	4134931.338
6	239394.121	4134943.931
5	239369.299	4134966.455



Noviembre 2022



PARCELA Nº 2	MANZANA UA-06
CONDICIONES URBANÍSTICAS	
Uso/Tipología	Residencial unifamiliar aislado
Superficie de parcela	570.00 m ²
Edificabilidad máxima 0.35 mt/m ² s	199.50 m ²
Número de plantas (Altura)	Planta baja + 2
Ocupación	(según retranqueos)
Retranqueos	4.00 m
Aparcamiento	1 plaza (mínimo) /100 m ² t

SOLARES EXCLUSIVOS

GRUPO ADE