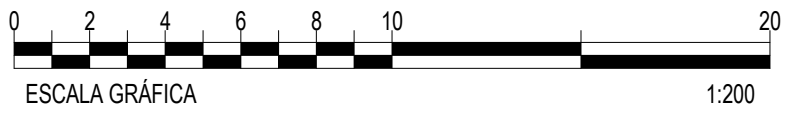


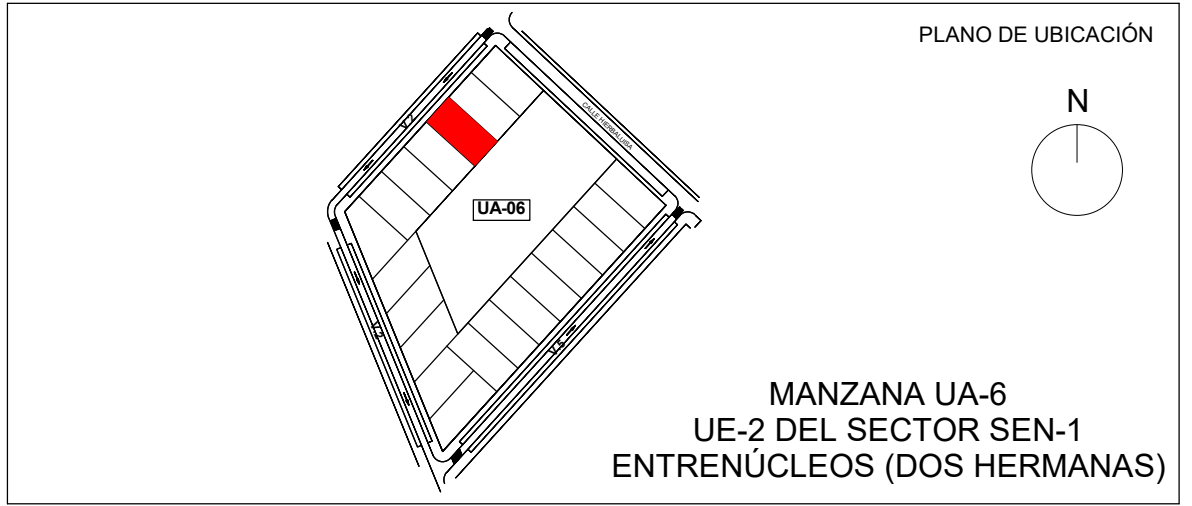
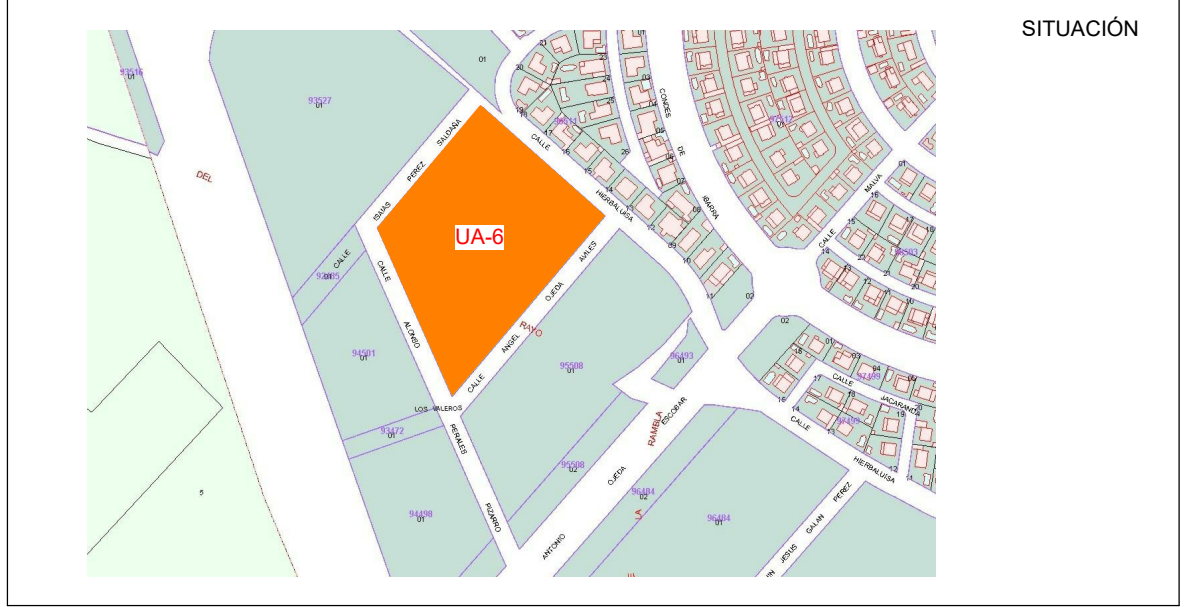
COORDENADAS:

Descripción	Valor
Nombre	1
Superficie	612 m ²

Nombre	Coordenada X (m)	Coordenada Y (m)
1	239393.178	4134992.771
2	239380.726	4134979.048
3	239405.548	4134956.525
4	239417.624	4134969.833
1	239393.178	4134992.771



Noviembre 2022



PARCELA Nº 3	MANZANA UA-06
CONDICIONES URBANÍSTICAS	
Uso/Tipología	Residencial unifamiliar aislado
Superficie de parcela	570.00 m ²
Edificabilidad máxima 0.35 mt/m ² s	199.50 m ²
Número de plantas (Altura)	Planta baja + 2
Ocupación	(según retranqueos)
Retranqueos	4.00 m
Aparcamiento	1 plaza (mínimo) /100 m ² t

SOLARES EXCLUSIVOS

GRUPO ADE