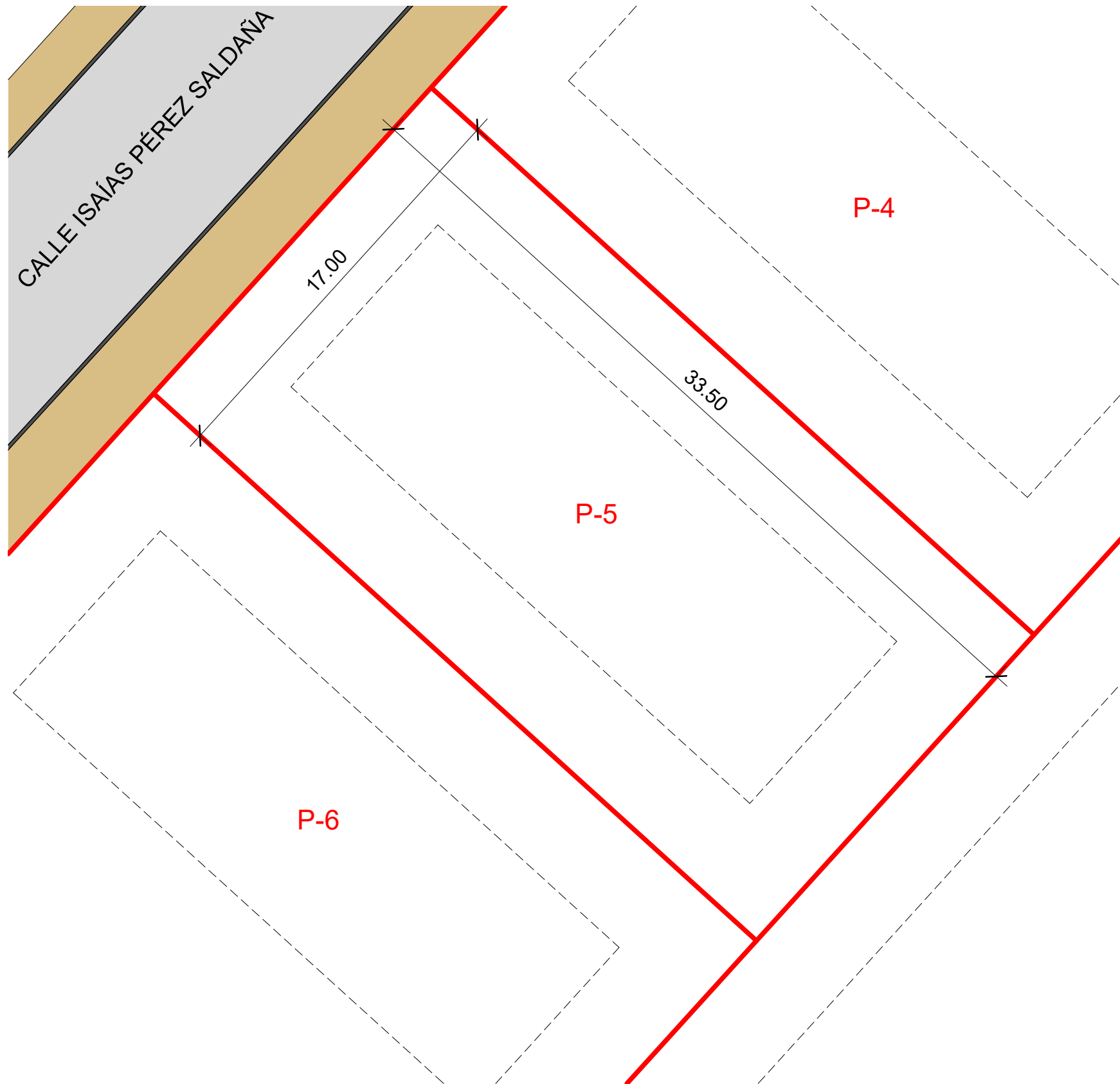


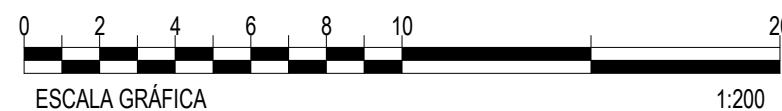
CALLE ISAÍAS PÉREZ SALDAÑA



COORDENADAS:

Descripción	Valor
Nombre	5
Superficie	570 m <sup>2</sup>

Nombre	Coordenada X (m)	Coordenada Y (m)
9	239346.444	4134941.269
11	239335.017	4134928.675
12	239359.840	4134906.152
10	239371.267	4134918.745
9	239346.444	4134941.269



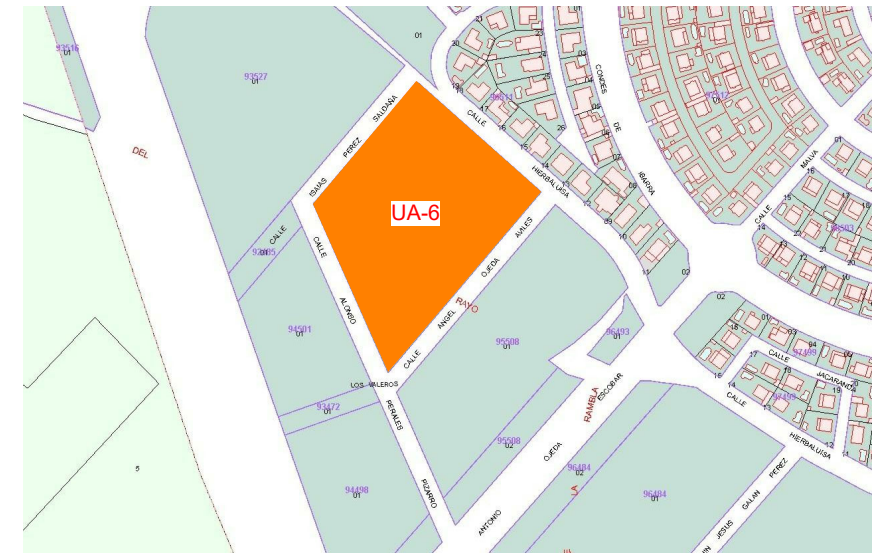
ESCALA GRÁFICA

1:200

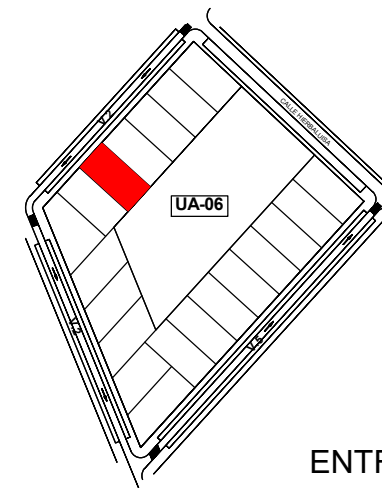
ESCALA 1 : 200

Noviembre 2022

SITUACIÓN



PLANO DE UBICACIÓN



MANZANA UA-6  
UE-2 DEL SECTOR SEN-1  
ENTRENÚCLEOS (DOS HERMANAS)

PARCELA Nº 5

MANZANA UA-06

CONDICIONES URBANÍSTICAS

Uso/Tipología	Residencial unifamiliar aislado
Superficie de parcela	570.00 m <sup>2</sup>
Edificabilidad máxima 0.35 mt/m <sup>2</sup> s	199.50 m <sup>2</sup>
Número de plantas (Altura)	Planta baja + 2
Ocupación	(según retranqueos)
Retranqueos	4.00 m
Aparcamiento	1 plaza (mínimo) /100 m <sup>2</sup> t

**SOLARES  
EXCLUSIVOS**

