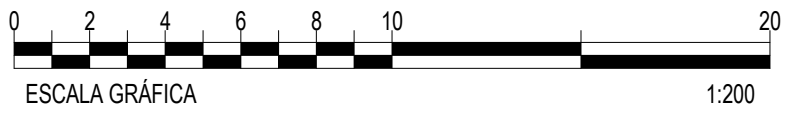


**COORDENADAS:**

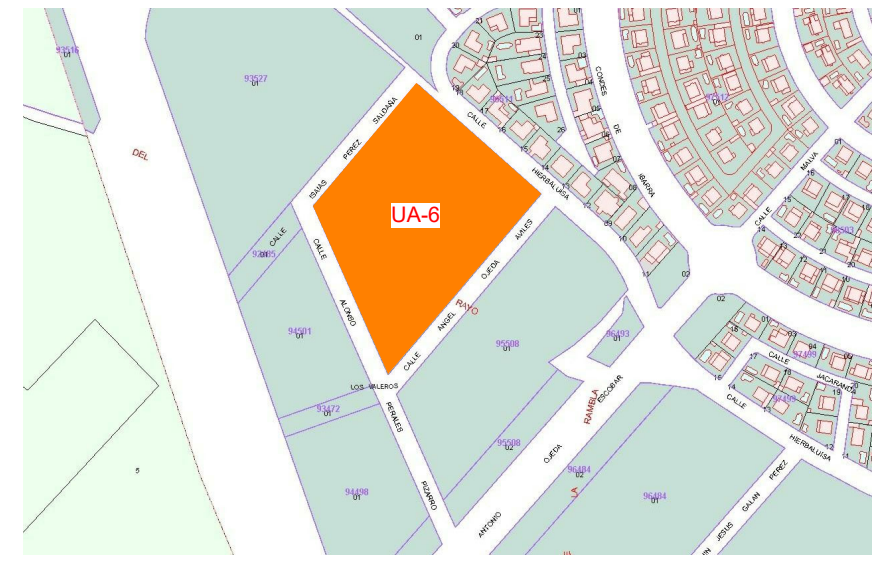
Descripción	Valor
Nombre	6
Superficie	570 m <sup>2</sup>

Nombre	Coordenada X (m)	Coordenada Y (m)
11	239335.017	4134928.675
13	239323.590	4134916.082
14	239348.412	4134893.558
12	239359.840	4134906.152
11	239335.017	4134928.675

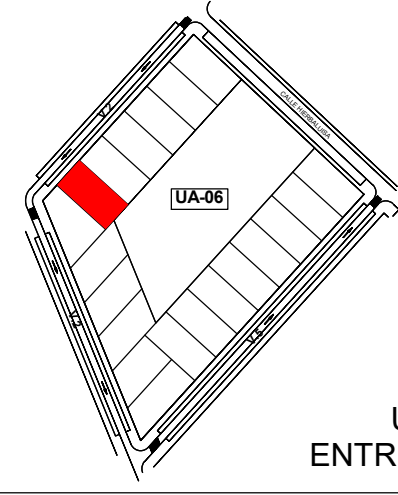


Noviembre 2022

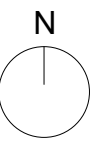
Información orientativa no contractual



SITUACIÓN



PLANO DE UBICACIÓN



MANZANA UA-6  
UE-2 DEL SECTOR SEN-1  
ENTRENÚCLEOS (DOS HERMANAS)

PARCELA Nº 6

MANZANA UA-06

CONDICIONES URBANÍSTICAS

Uso/Tipología	Residencial unifamiliar aislado
Superficie de parcela	570.00 m <sup>2</sup>
Edificabilidad máxima 0.35 mt/m <sup>2</sup> s	199.50 m <sup>2</sup>
Número de plantas (Altura)	Planta baja + 2
Ocupación	(según retranqueos)
Retranqueos	4.00 m
Aparcamiento	1 plaza (mínimo) /100 m <sup>2</sup> t

**SOLARES  
EXCLUSIVOS**

