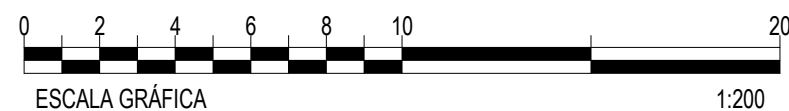


COORDENADAS:

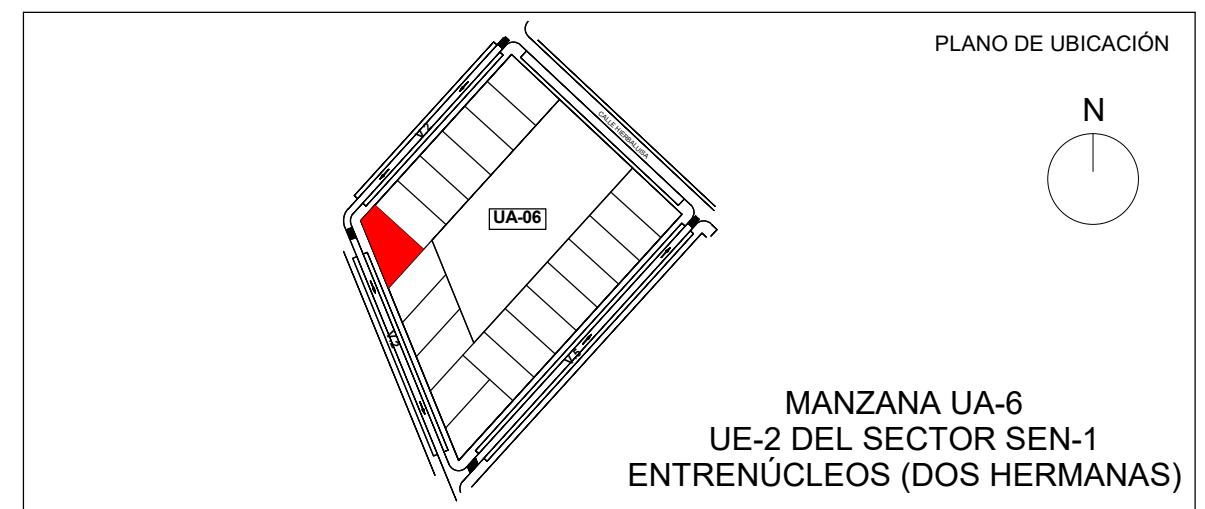
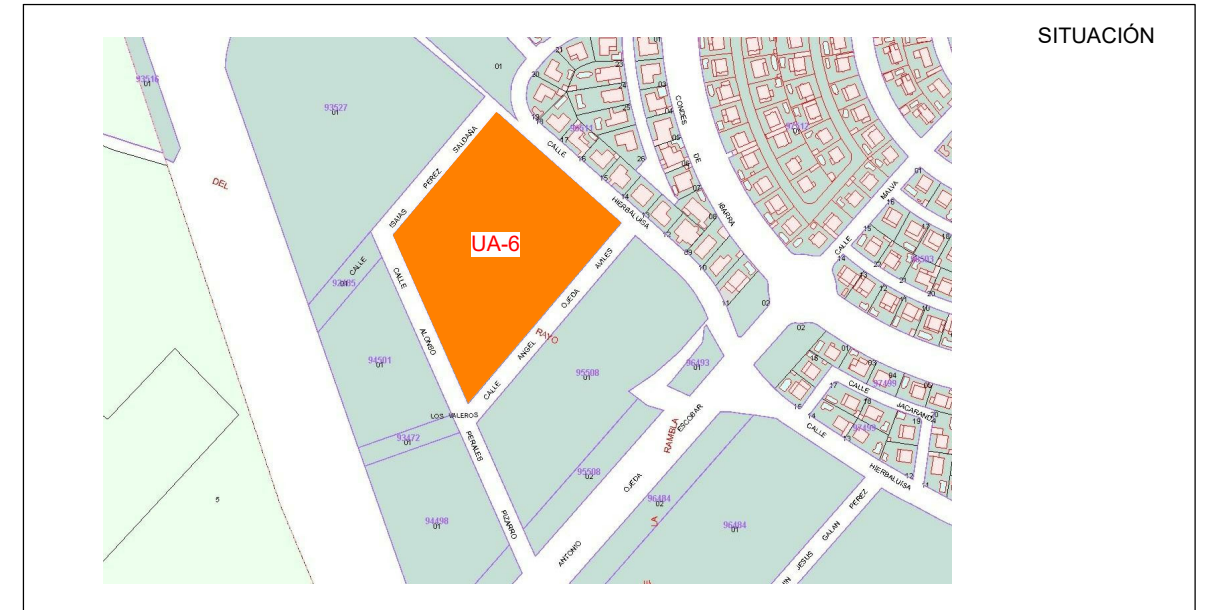
Descripción	Valor
Nombre	7
Superficie	627.51 m ²

Nombre	Coordenada X (m)	Coordenada Y (m)
13	239323.590	4134916.082
15	239316.387	4134908.143
16	239330.438	4134873.749
14	239348.412	4134893.558
13	239323.590	4134916.082



Noviembre 2022

Información orientativa no contractual



PARCELA Nº 7

MANZANA UA-06

CONDICIONES URBANÍSTICAS

Uso/Tipología	Residencial unifamiliar aislado
Superficie de parcela	627.51.00 m ²
Edificabilidad máxima 0.35 mt/m ² s	219.63 m ²
Número de plantas (Altura)	Planta baja + 2
Ocupación	(según retranqueos)
Retranqueos	4.00 m
Aparcamiento	1 plaza (mínimo) /100 m ² t

**SOLARES
EXCLUSIVOS**

