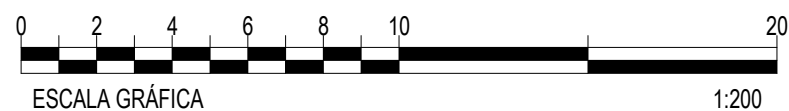


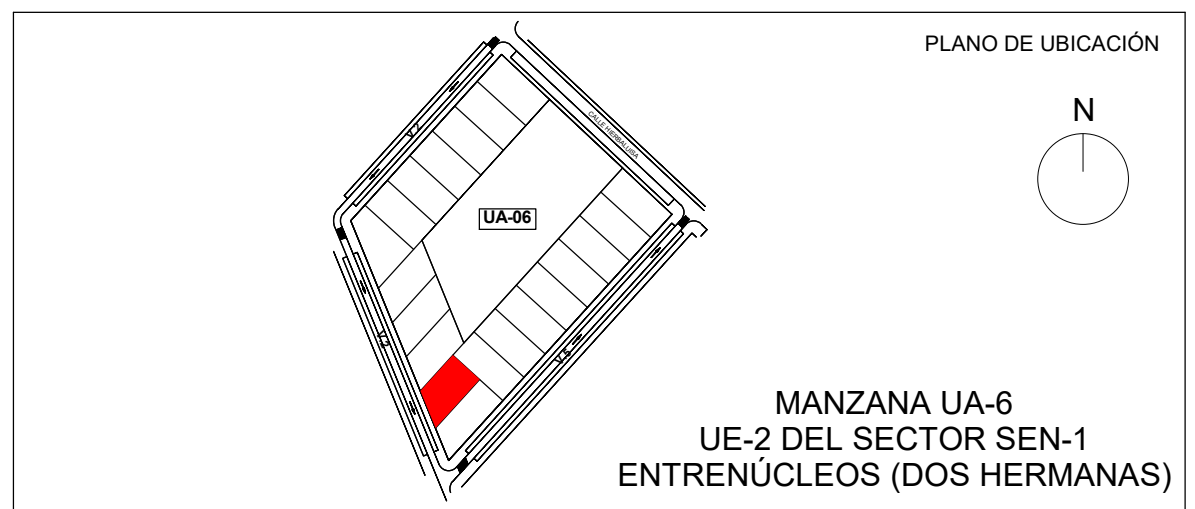
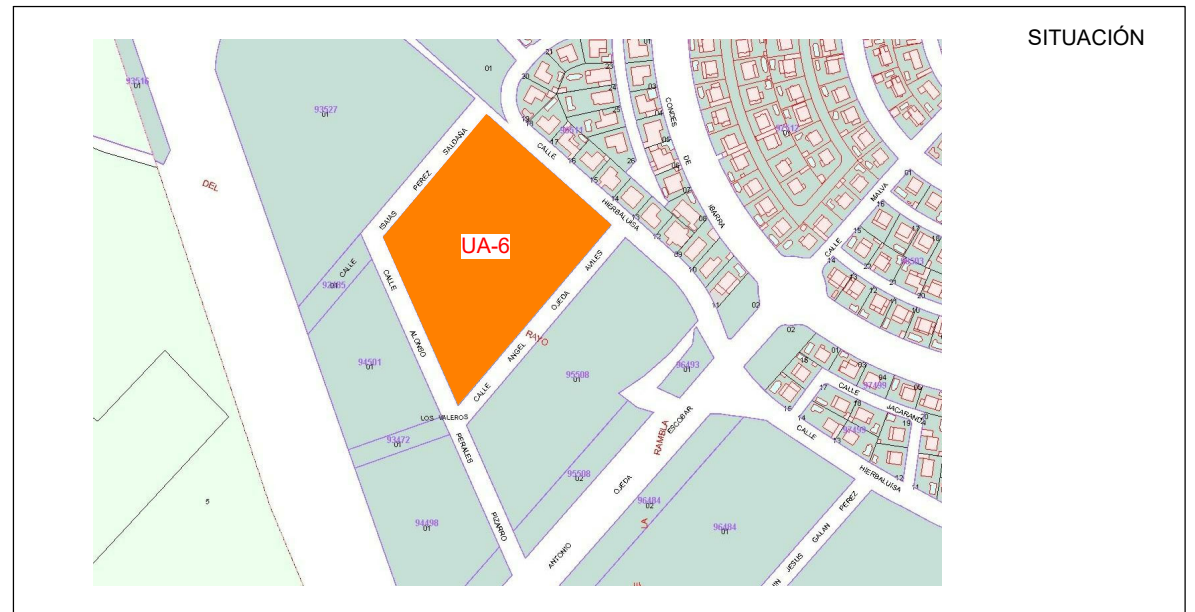
**COORDENADAS:**

Descripción	Valor
Nombre	11
Superficie	534.66 m <sup>2</sup>

Nombre	Coordenada X (m)	Coordenada Y (m)
24	239381.980	4134827.401
25	239368.354	4134839.764
23	239351.784	4134821.501
26	239359.497	4134802.621
24	239381.980	4134827.401



Noviembre 2022



PARCELA Nº 11	MANZANA UA-06
<b>CONDICIONES URBANÍSTICAS</b>	
Uso/Tipología	Residencial unifamiliar aislado
Superficie de parcela	534.66 m <sup>2</sup>
Edificabilidad máxima 0.35 mt/m <sup>2</sup> s	187.13 m <sup>2</sup>
Número de plantas (Altura)	Planta baja + 2
Ocupación	(según retranqueos)
Retranqueos	4.00 m
Aparcamiento	1 plaza (mínimo) /100 m <sup>2</sup> t

**SOLARES EXCLUSIVOS**

**GRUPO ADE**