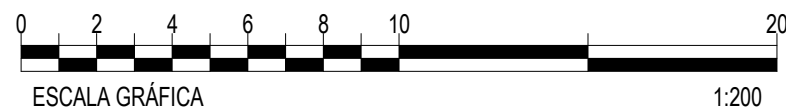


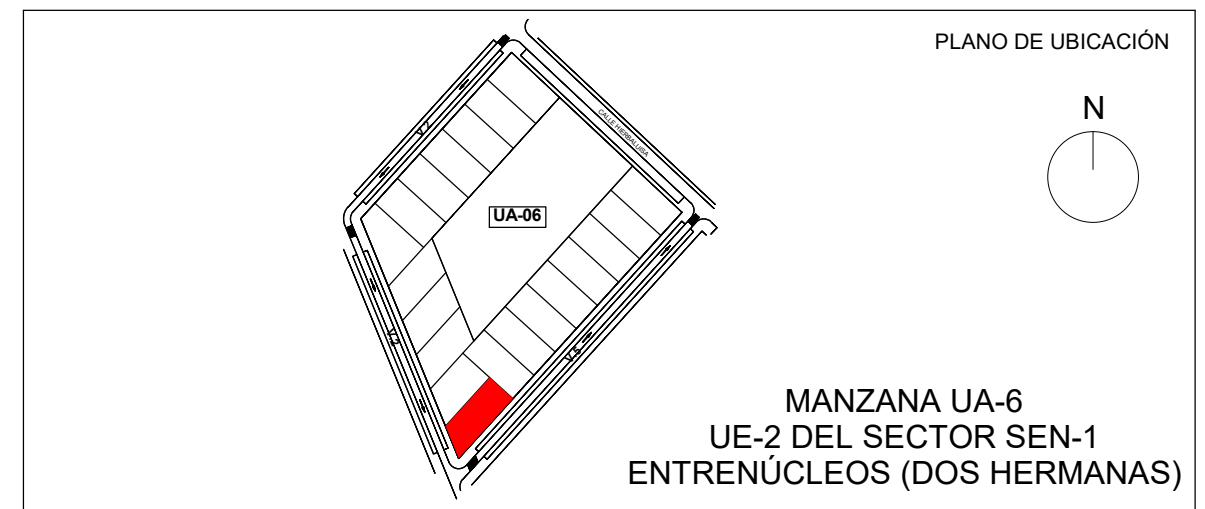
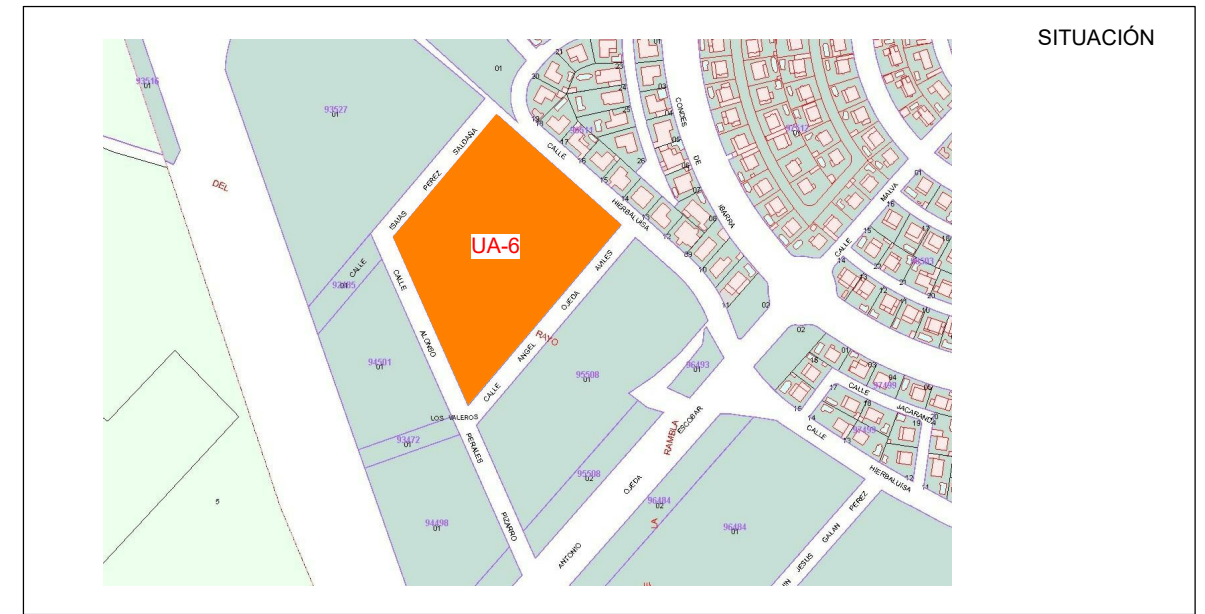
COORDENADAS:

Descripción	Valor
Nombre	12
Superficie	596.52 m ²

Nombre	Coordenada X (m)	Coordenada Y (m)
27	239393.829	4134816.650
24	239381.980	4134827.401
26	239359.497	4134802.621
28	239366.204	4134786.204
27	239393.829	4134816.650



Noviembre 2022



PARCELA Nº 12	MANZANA UA-06
CONDICIONES URBANÍSTICAS	
Uso/Tipología	Residencial unifamiliar aislado
Superficie de parcela	596.52 m ²
Edificabilidad máxima 0.35 mt/m ² s	208.78 m ²
Número de plantas (Altura)	Planta baja + 2
Ocupación	(según retranqueos)
Retranqueos	4.00 m
Aparcamiento	1 plaza (mínimo) /100 m ² t

SOLARES EXCLUSIVOS

