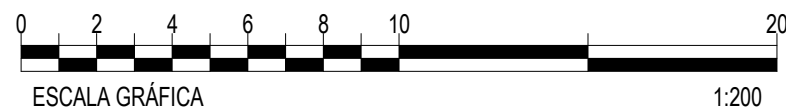


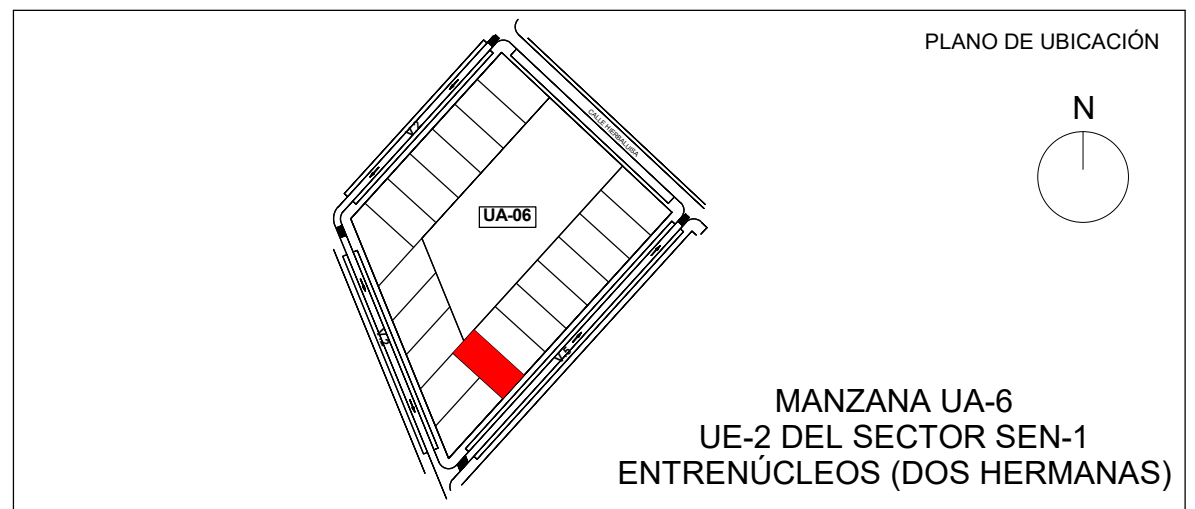
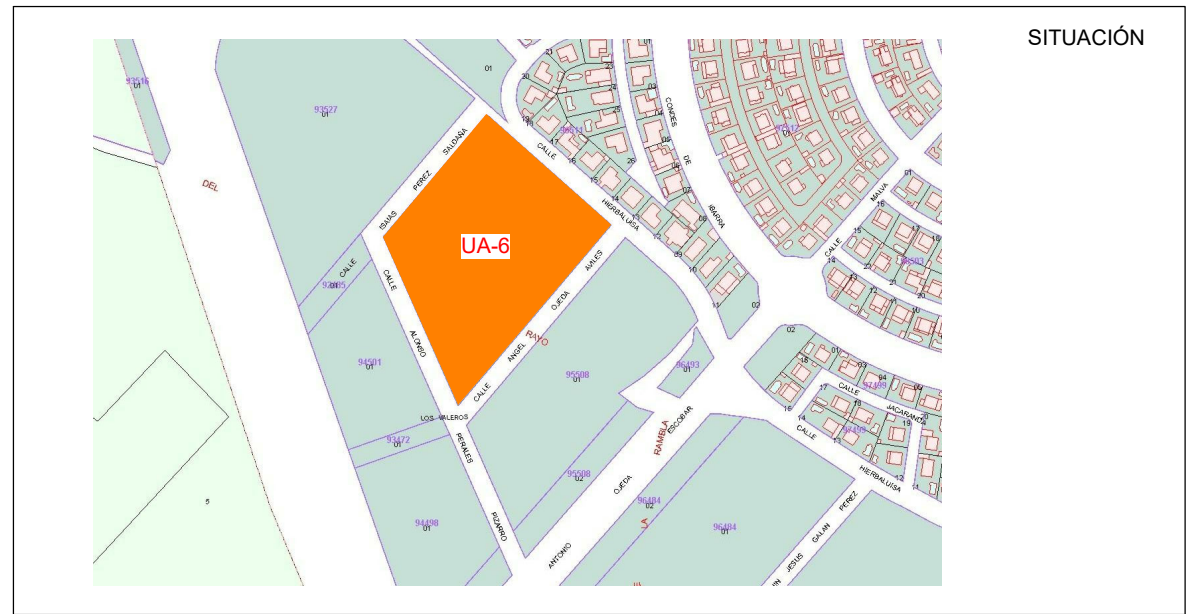
COORDENADAS:

Descripción	Valor
Nombre	13
Superficie	550.38 m ²

Nombre	Coordenada X (m)	Coordenada Y (m)
29	239379.106	4134851.614
25	239368.354	4134839.764
24	239381.980	4134827.401
27	239393.829	4134816.650
30	239404.580	4134828.500
29	239379.106	4134851.614



Noviembre 2022



PARCELA Nº 13	MANZANA UA-06
CONDICIONES URBANÍSTICAS	
Uso/Tipología	Residencial unifamiliar aislado
Superficie de parcela	550.38 m ²
Edificabilidad máxima 0.35 mt/m ² s	192.63 m ²
Número de plantas (Altura)	Planta baja + 2
Ocupación	(según retranqueos)
Retranqueos	4.00 m
Aparcamiento	1 plaza (mínimo) /100 m ² t

SOLARES EXCLUSIVOS

GRUPO ADE