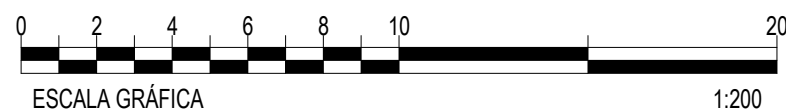


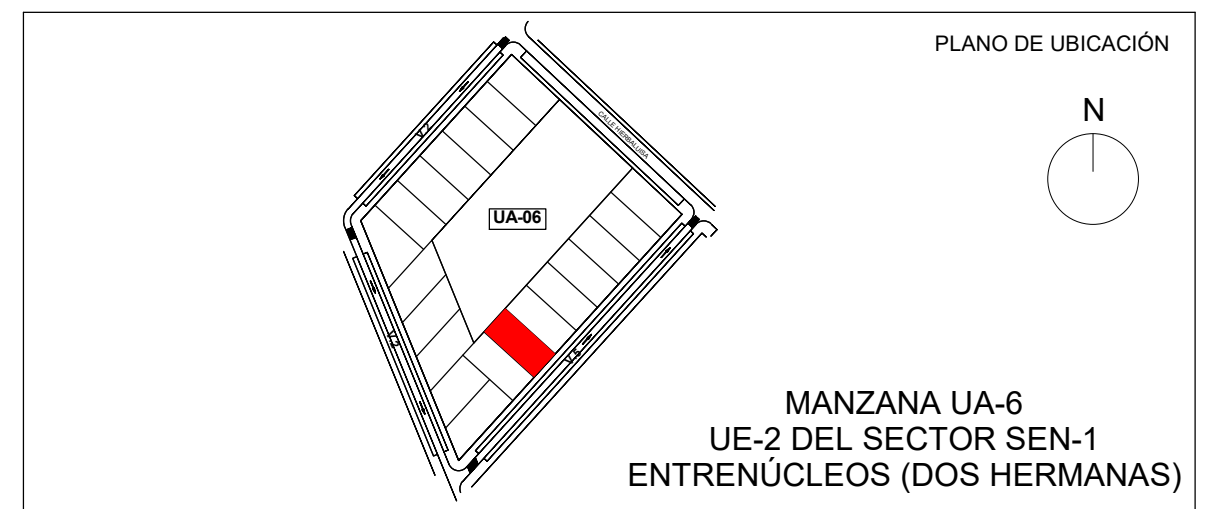
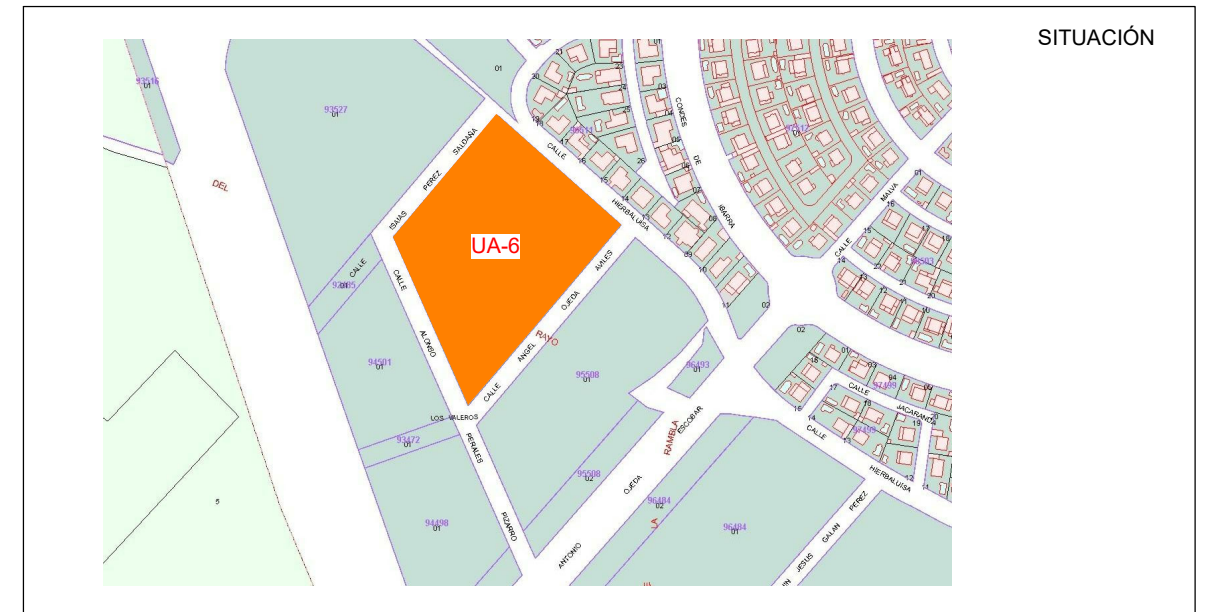
COORDENADAS:

Descripción	Valor
Nombre	14
Superficie	550.38 m ²

Nombre	Coordenada X (m)	Coordenada Y (m)
31	239389.858	4134863.463
29	239379.106	4134851.614
30	239404.580	4134828.500
32	239415.332	4134840.349
31	239389.858	4134863.463



Noviembre 2022



PARCELA Nº 14	MANZANA UA-06
CONDICIONES URBANÍSTICAS	
Uso/Tipología	Residencial unifamiliar aislado
Superficie de parcela	550.38 m ²
Edificabilidad máxima 0.35 mt/m ² s	192.63 m ²
Número de plantas (Altura)	Planta baja + 2
Ocupación	(según retranqueos)
Retranqueos	4.00 m
Aparcamiento	1 plaza (mínimo) /100 m ² t

SOLARES EXCLUSIVOS

