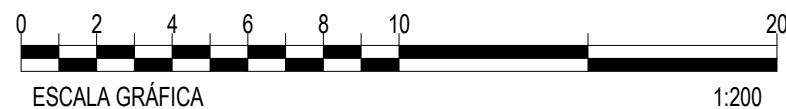


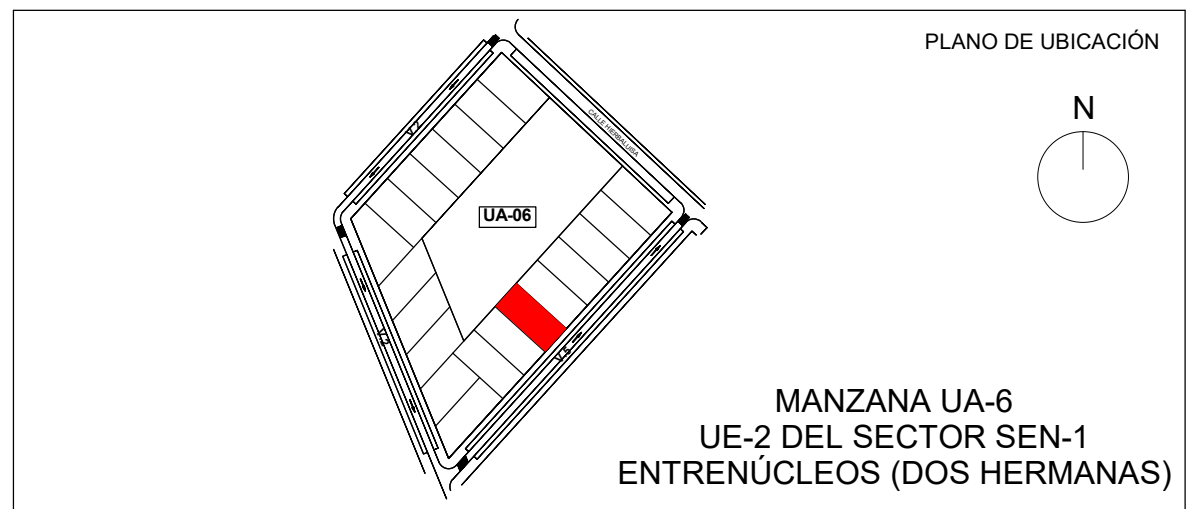
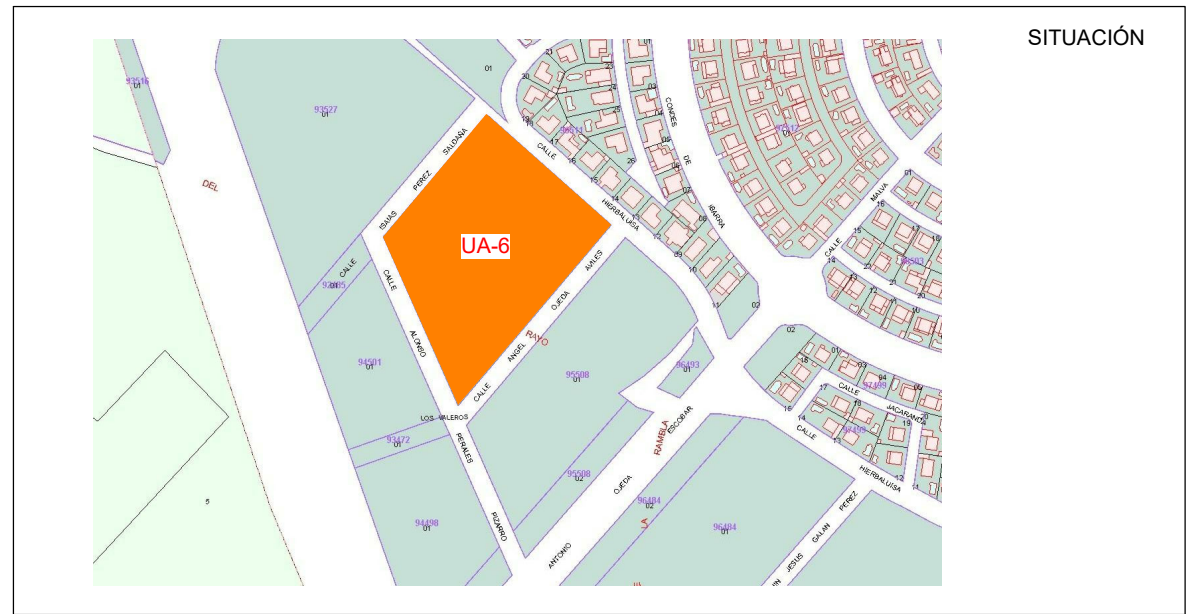
**COORDENADAS:**

Descripción	Valor
Nombre	15
Superficie	550.38 m <sup>2</sup>

Nombre	Coordenada X (m)	Coordenada Y (m)
33	239400.609	4134875.313
31	239389.858	4134863.463
32	239415.332	4134840.349
34	239426.084	4134852.199
33	239400.609	4134875.313



Noviembre 2022



PARCELA Nº 15	MANZANA UA-06
<b>CONDICIONES URBANÍSTICAS</b>	
Uso/Tipología	Residencial unifamiliar aislado
Superficie de parcela	550.38 m <sup>2</sup>
Edificabilidad máxima 0.35 mt/m <sup>2</sup> s	192.63 m <sup>2</sup>
Número de plantas (Altura)	Planta baja + 2
Ocupación	(según retranqueos)
Retranqueos	4.00 m
Aparcamiento	1 plaza (mínimo) /100 m <sup>2</sup> t

**SOLARES EXCLUSIVOS**

**GRUPO ADE**