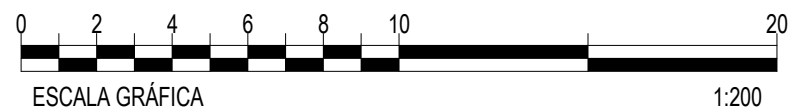


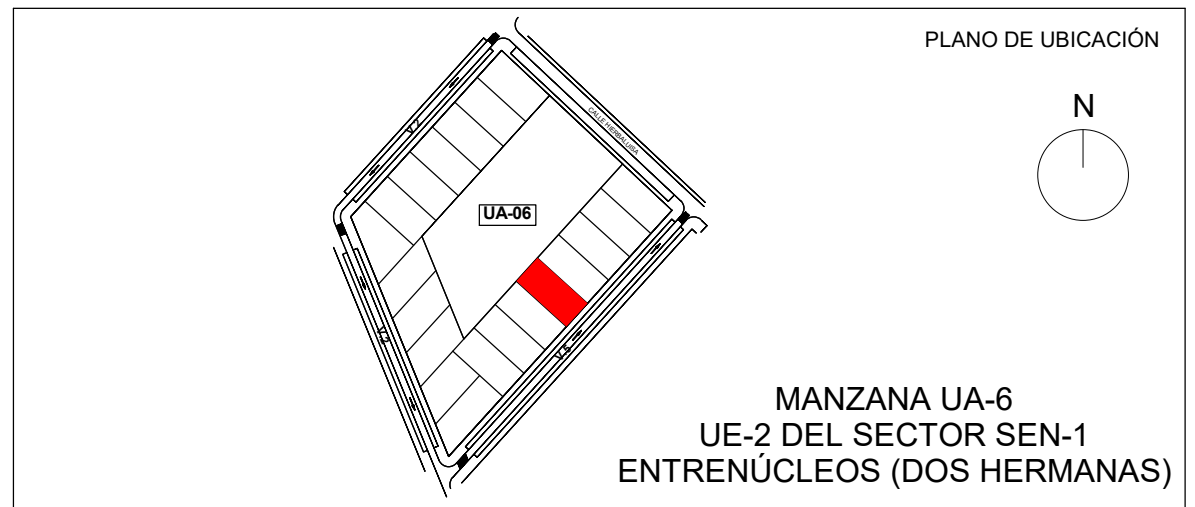
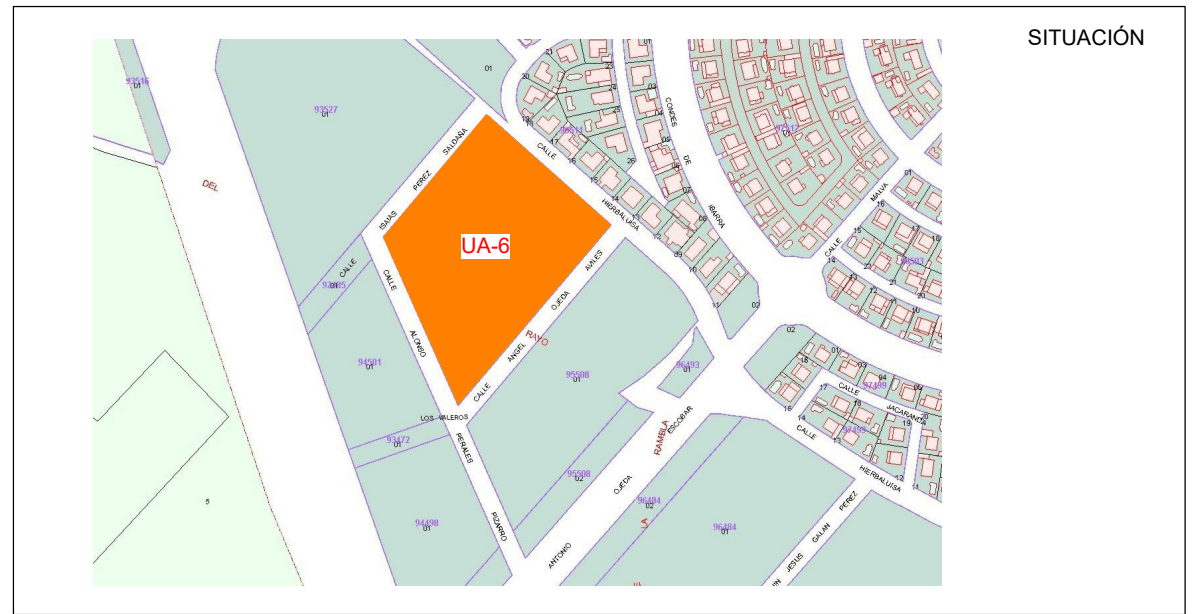
COORDENADAS:

Descripción	Valor
Nombre	16
Superficie	550.38 m ²

Nombre	Coordenada X (m)	Coordenada Y (m)
35	239411.361	4134887.163
33	239400.609	4134875.313
34	239426.084	4134852.199
36	239436.836	4134864.049
35	239411.361	4134887.163



Noviembre 2022



PARCELA Nº 16	MANZANA UA-06
CONDICIONES URBANÍSTICAS	
Uso/Tipología	Residencial unifamiliar aislado
Superficie de parcela	550.38 m ²
Edificabilidad máxima 0.35 mt/m ² s	192.63 m ²
Número de plantas (Altura)	Planta baja + 2
Ocupación	(según retranqueos)
Retranqueos	4.00 m
Aparcamiento	1 plaza (mínimo) /100 m ² t

SOLARES EXCLUSIVOS

GRUPO ADE