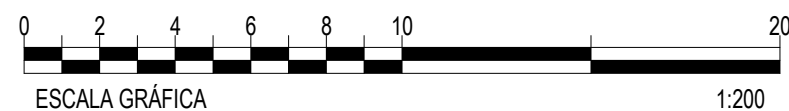


**COORDENADAS:**

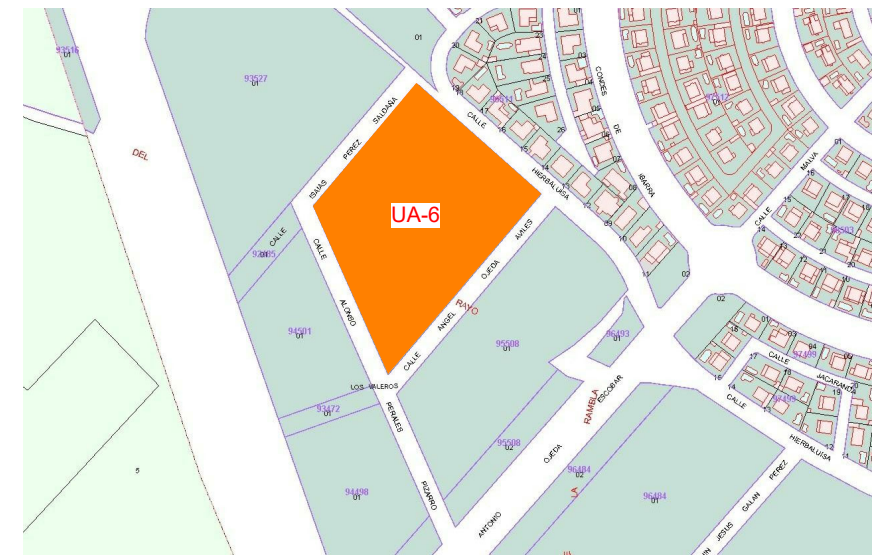
Descripción	Valor
Nombre	17
Superficie	550.38 m <sup>2</sup>

Nombre	Coordenada X (m)	Coordenada Y (m)
37	239422.113	4134899.012
35	239411.361	4134887.163
36	239436.836	4134864.049
38	239447.587	4134875.898
37	239422.113	4134899.012

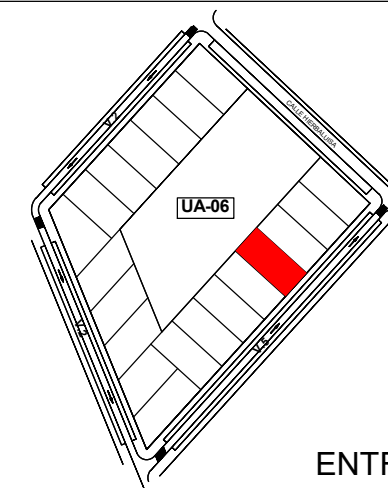


Noviembre 2022

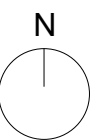
Información orientativa no contractual



SITUACIÓN



PLANO DE UBICACIÓN



MANZANA UA-6  
UE-2 DEL SECTOR SEN-1  
ENTRENÚCLEOS (DOS HERMANAS)

PARCELA Nº 17

MANZANA UA-06

CONDICIONES URBANÍSTICAS

Uso/Tipología	Residencial unifamiliar aislado
Superficie de parcela	550.38 m <sup>2</sup>
Edificabilidad máxima 0.35 mt/m <sup>2</sup> s	192.63 m <sup>2</sup>
Número de plantas (Altura)	Planta baja + 2
Ocupación	(según retranqueos)
Retranqueos	4.00 m
Aparcamiento	1 plaza (mínimo) /100 m <sup>2</sup> t

**SOLARES  
EXCLUSIVOS**



**GRUPO  
ADE**