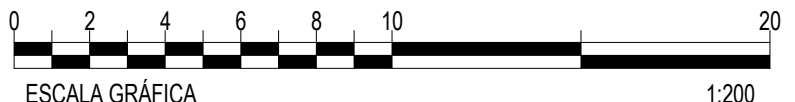


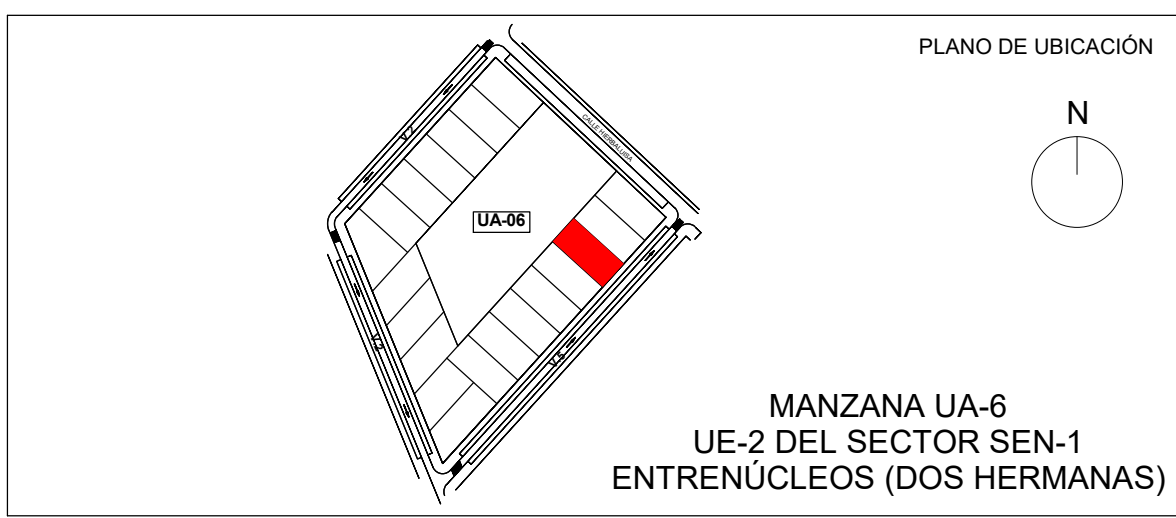
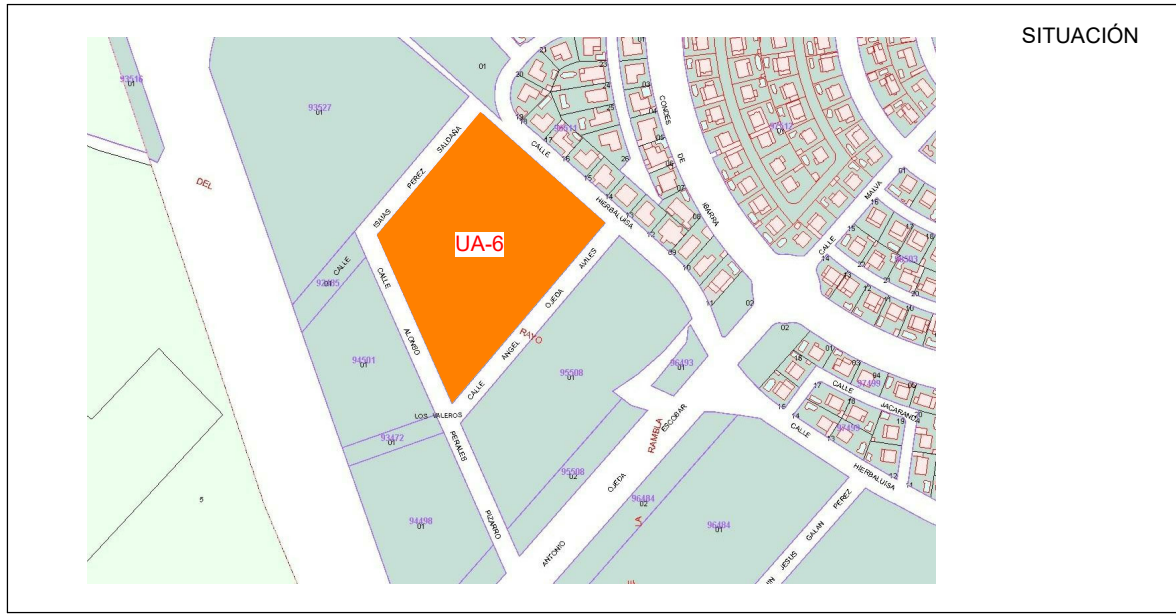
COORDENADAS:

Descripción	Valor
Nombre	18
Superficie	550.38 m ²

Nombre	Coordenada X (m)	Coordenada Y (m)
39	239432.864	4134910.862
37	239422.113	4134899.012
38	239447.587	4134875.898
40	239458.339	4134887.748
39	239432.864	4134910.862



Noviembre 2022



PARCELA Nº 18	MANZANA UA-06
CONDICIONES URBANÍSTICAS	
Uso/Tipología	Residencial unifamiliar aislado
Superficie de parcela	550.38 m ²
Edificabilidad máxima 0.35 mt/m ² s	192.63 m ²
Número de plantas (Altura)	Planta baja + 2
Ocupación	(según retranqueos)
Retranqueos	4.00 m
Aparcamiento	1 plaza (mínimo) /100 m ² t

SOLARES EXCLUSIVOS

GRUPO ADE