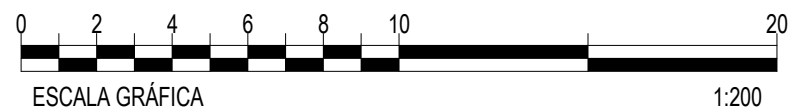


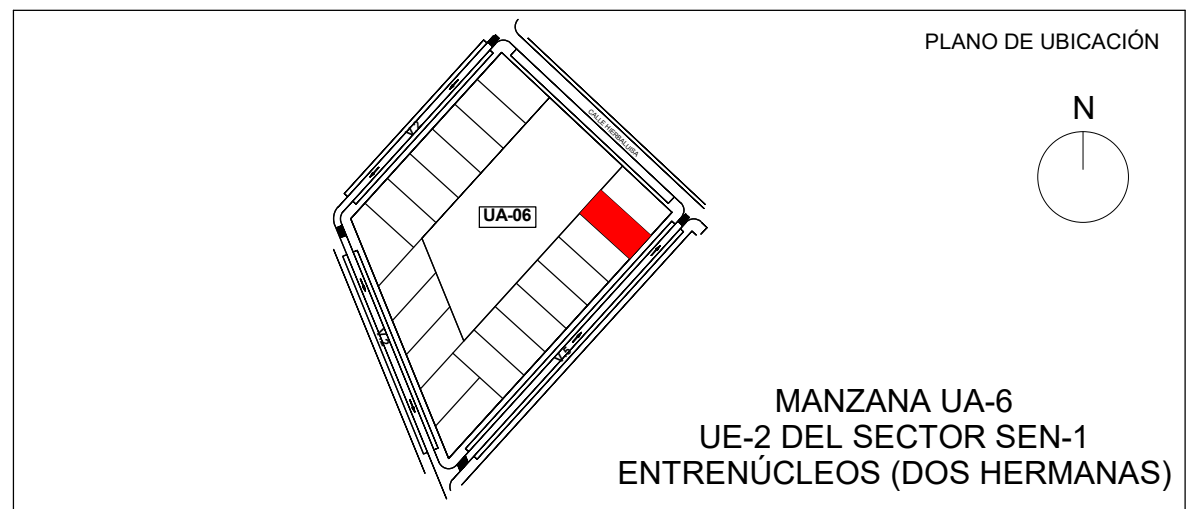
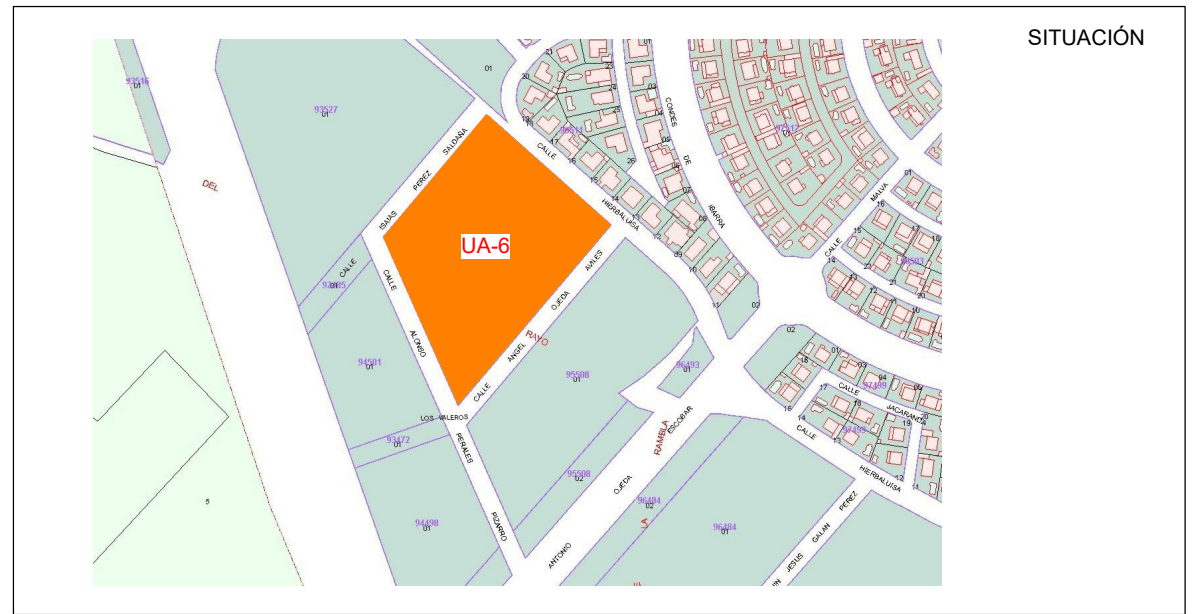
COORDENADAS:

Descripción	Valor
Nombre	19
Superficie	550.38 m ²

Nombre	Coordenada X (m)	Coordenada Y (m)
41	239443.616	4134922.712
39	239432.864	4134910.862
40	239458.339	4134887.748
42	239469.091	4134899.598
41	239443.616	4134922.712



Noviembre 2022



PARCELA Nº 19	MANZANA UA-06
CONDICIONES URBANÍSTICAS	
Uso/Tipología	Residencial unifamiliar aislado
Superficie de parcela	550.38 m ²
Edificabilidad máxima 0.35 mt/m ² s	192.63 m ²
Número de plantas (Altura)	Planta baja + 2
Ocupación	(según retranqueos)
Retranqueos	4.00 m
Aparcamiento	1 plaza (mínimo) /100 m ² t

SOLARES EXCLUSIVOS

GRUPO ADE