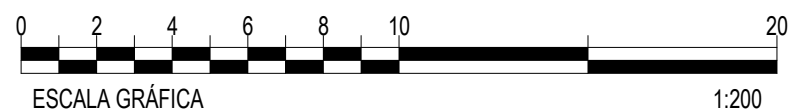


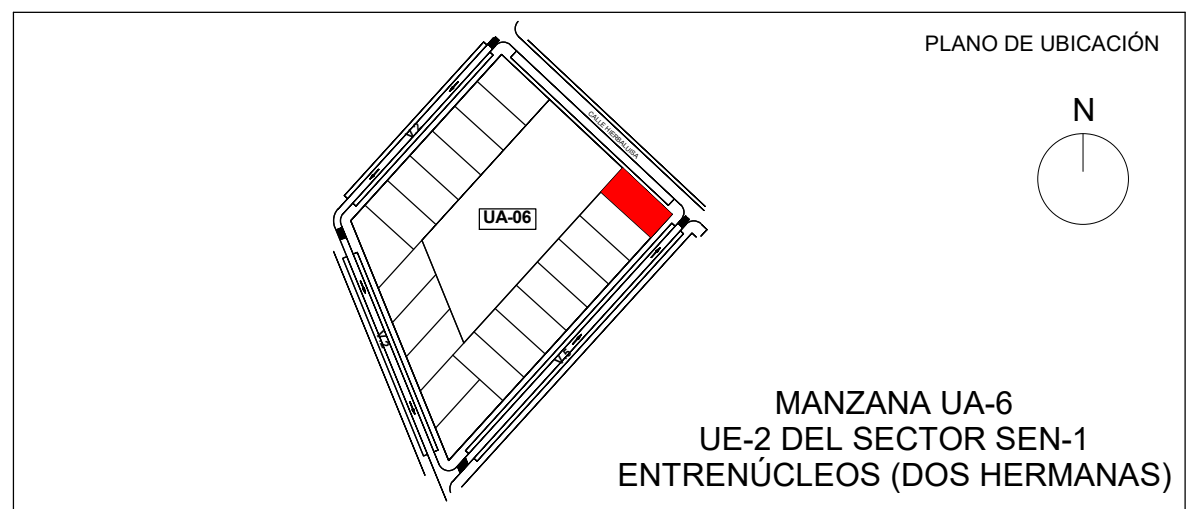
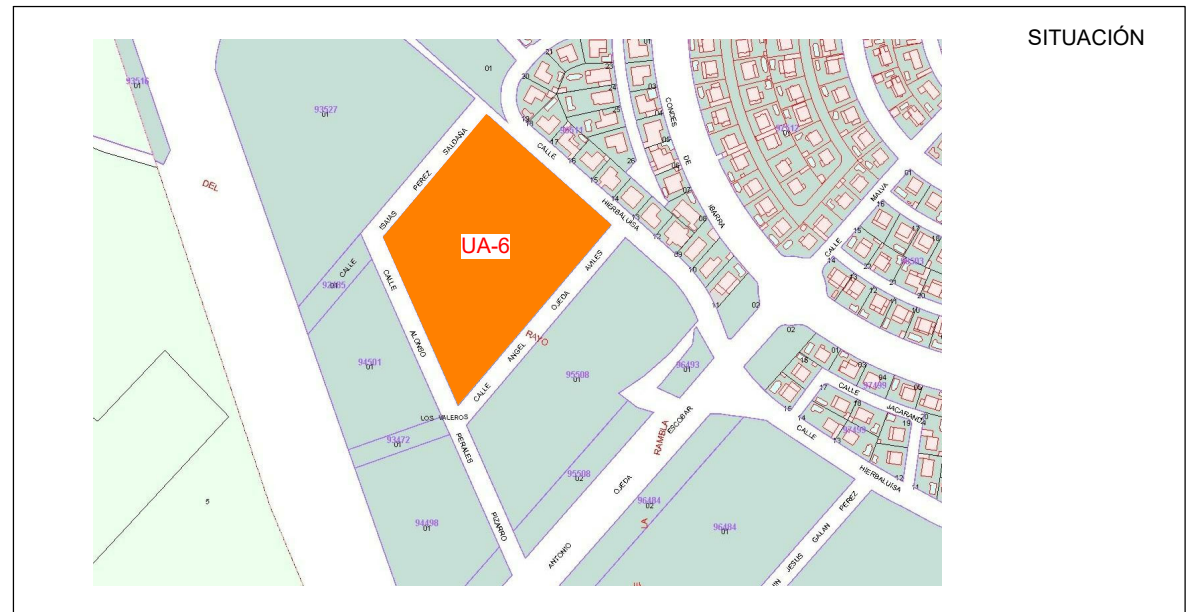
**COORDENADAS:**

Descripción	Valor
Nombre	<b>20</b>
Superficie	560.42 m <sup>2</sup>

Nombre	Coordenada X (m)	Coordenada Y (m)
43	239454.757	4134934.991
41	239443.616	4134922.712
42	239469.091	4134899.598
44	239479.846	4134911.451
43	239454.757	4134934.991



Noviembre 2022



PARCELA Nº 20	MANZANA UA-06
<b>CONDICIONES URBANÍSTICAS</b>	
Uso/Tipología	Residencial unifamiliar aislado
Superficie de parcela	560.42 m <sup>2</sup>
Edificabilidad máxima 0.35 mt/m <sup>2</sup> s	196.15 m <sup>2</sup>
Número de plantas (Altura)	Planta baja + 2
Ocupación	(según retranqueos)
Retranqueos	4.00 m
Aparcamiento	1 plaza (mínimo) /100 m <sup>2</sup> t

**SOLARES EXCLUSIVOS**

**GRUPO ADE**